

**ROMÂNIA**  
**JUDEȚUL SUCEAVA**  
**COMUNA GĂLĂNEȘTI**  
**- CONSILIUL LOCAL -**

**HOTĂRÂRE**

**privind atestarea inventarului bunurilor care alcătuiesc domeniul public al  
comunei Gălănești, județul Suceava**

Consiliul local al comunei Gălănești;

Având în vedere:

- Declarația secretarului general al comunei nr. 3313 din 03.06.2021;
  - Referatul de aprobare al primarului comunei nr. 3314 din 03.06.2021;
  - Raportul compartimentului de specialitate nr. 3339 din 03.06.2021;
  - Raportul Comisiei de specialitate nr. 3610 din 22.06.2021;
  - Adresa Ministerului Dezvoltării, Lucrărilor Publice și Administrației nr. MDLPA-23943/DPFBL-973/2021;
  - Hotărârea Consiliului Local nr. 20/25.08.1999 privind însușirea inventarului bunurilor aparținând domeniului public al comunei Gălănești, cu modificările și completările ulterioare;
  - Anexa nr. 46 la Hotărârea Guvernului nr. 1357/2001 privind atestarea domeniului public al județului Suceava, precum și al municipiilor, orașelor și comunelor din județul Suceava, cu modificările și completările ulterioare.
- Prevederile art. 289 alin. (6) din Ordonanța de Urgență a Guvernului nr. 57/2019 privind Codul Administrativ, cu modificările și completările ulterioare;
- În temeiul prevederilor art. 129 alin. (2) lit. "c" și alin. (6), ale art. 139, alin. (1) și alin. (3) lit. "g" precum și cele ale art. 196 alin. (1) lit. „a” din Ordonanța de Urgență a Guvernului nr. 57/2019 privind Codul Administrativ, cu modificările și completările ulterioare;

**HOTĂRĂȘTE:**


**Art. 1.** Inventarul bunurilor care aparțin domeniului public al comunei Gălănești, județul Suceava, însușit prin Hotărârea Consiliului Local nr. 20/1999 cu modificările și completările ulterioare și atestat în Anexa nr. 46 la Hotărârea Guvernului nr. 1357/2001 privind atestarea domeniului public al județului Suceava, precum și al municipiilor, orașelor și comunelor din județul Suceava, cu modificările și completările ulterioare, la Secțiunea I. Bunuri imobile se completează după cum urmează:

- După poziția 138 se introduc 5 noi poziții, pozițiile nr. 139- 143 conform anexei care face parte integrantă din prezenta hotărâre.

**Art. 2.** Primarul comunei Gălănești și Compartimentul financiar-contabil vor aduce la îndeplinire prevederile prezentei hotărâri.

**Art. 3.** Secretarul general al comunei va asigura comunicarea prezentei hotărâri autorităților și persoanelor interesate și publicarea pe site-ul comunei Gălănești la secțiunea dedicată Statutului comunei precum și în Monitorul oficial local.

*PREȘEDINTE DE ȘEDINȚĂ,*

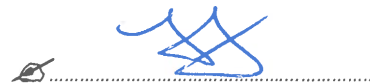


**Dinu-Florin Cîrstean**



*Contrasemnează*

**SECRETARUL GENERAL AL COMUNEI**



**Ileana Hrișcă**

**Gălănești, 22 iunie 2021  
Nr. 30**



Anexă



Primarul comunei,  
Mironescu Liviu

**C O M P L E T Ă R I**

la Inventarul bunurilor care aparțin domeniului public al comunei Gălănești, județul Suceava

**COMUNA GĂLĂNEȘTI**  
**COMISIA SPECIALĂ PENTRU ÎNTOCMIREA**  
**INVENTARULUI BUNURILOR CARE ALCĂTUIESC**  
**DOMENIUL PUBLIC AL COMUNEI GĂLĂNEȘTI**


Nr.crt.	Codul de clasificare	Denumirea bunului	Elemente de identificare	Anul dobândirii sau după caz al dării în folosință	Valoarea de inventar mii lei	Situația juridică actuală/denumire act proprietate sau alte acte doveditoare
139	1.3.7.1	Drum	<ul style="list-style-type: none"> <li>▪ de acces la exploatațile agricole</li> <li>▪ cu îmbrăcăminte de pământ stabilizat</li> <li>▪ situat în extravilanul satului Hurjuieni, comuna Gălănești, județul Suceava, categoria de folosință drum agricol</li> <li>▪ lungime= 4,022 km,</li> <li>▪ lățime medie=7,58 m</li> <li>▪ suprafața de 30.499 mp,</li> <li>▪ Km:0+000 Km:4+022</li> <li>▪ număr cadastral 30938, număr cadastral 30958, număr cadastral 30942, număr cadastral 30945, număr cadastral 30939, număr cadastral 30916</li> </ul>	2016	304	<ul style="list-style-type: none"> <li>▪ OUG 43/1997</li> <li>▪ Hotărârea Consiliului Local Gălănești nr. 26 din 17.03.2016</li> <li>▪ Hotărârea Consiliului Local Gălănești nr. 27 din 25.05.2021</li> <li>▪ Cartea Funciară nr. 30938 UAT Gălănești, Cartea Funciară nr. 30958 UAT Gălănești, Cartea Funciară nr. 30942 UAT Gălănești, Cartea Funciară nr. 30945 UAT Gălănești, Cartea Funciară nr. 30939 UAT Gălănești, Cartea Funciară nr. 30916 UAT Gălănești.</li> </ul>

140	1.3.7.1	Drum	<ul style="list-style-type: none"> <li>▪ cu îmbrăcăminte de pământ stabilizat</li> <li>▪ situat în intravilanul satului Gălănești, comuna Gălănești, județul Suceava, categoria de folosință drum</li> <li>▪ lungime= 0,224 km</li> <li>▪ lățime medie=9,64 m</li> <li>▪ suprafața de 2161mp</li> <li>▪ Km:0+000 - Km:0+224</li> <li>▪ <u>Tronson 1:</u> Lungime - 180 m Lățime – 9.64 m Km:0+000 - Km:0+180</li> <li>▪ <u>Tronson 2:</u> Lungime - 20 m Lățime – 9,64 m Km: 0+180- Km: 0+200</li> <li>▪ <u>Tronson 3:</u> Lungime - 24 m Lățime – 9.64 m Km: 0+200- Km: 0+224</li> <li>▪ număr cadastral 31375</li> </ul>	2017	86,44	<ul style="list-style-type: none"> <li>▪ OUG 43/1997</li> <li>▪ Hotărârea Consiliului Local al comunei Gălănești nr. 55 din 25.10.2017</li> <li>▪ Cartea Funciară nr. 31375 UAT Gălănești</li> </ul>
141	1.3.7.1	Drum	<ul style="list-style-type: none"> <li>▪ cu îmbrăcăminte de pământ stabilizat</li> <li>▪ situat în intravilanul satului Gălănești, comuna Gălănești, județul Suceava, categoria de folosință drum</li> <li>▪ lungime= 0,060 km</li> <li>▪ lățime medie=9,23 m</li> <li>▪ suprafața de 554 mp</li> <li>▪ Km:0+000 - Km:0+060</li> </ul>	2017	22,16	<ul style="list-style-type: none"> <li>▪ OUG 43/1997</li> <li>▪ Hotărârea Consiliului Local al comunei Gălănești nr. 55 din 25.10.2017</li> <li>▪ Cartea Funciară nr. 31372 UAT Gălănești</li> </ul>

142	1.3.7.1	Drum	<ul style="list-style-type: none"> <li>▪ număr cadastral 31372</li> <li>▪ cu îmbrăcăminte de pământ stabilizat</li> <li>▪ situat în intravilanul satului Gălănești, comuna Gălănești, județul Suceava, categoria de folosință drum</li> <li>▪ lungime totală= 0,676 km</li> <li>▪ lățime medie=9,50 m</li> <li>▪ suprafața totală de 6426 mp</li> <li>▪ Km:0+000 - Km:0+676</li> <li>▪ <u>Tronson 1:</u> Lungime - 289 m Lățime – 10 m Km:0+000 - Km:0+289</li> <li>▪ <u>Tronson 2:</u> Lungime - 144 m Lățime – 7.68 m Km: 0+289- Km: 0+433</li> <li>▪ <u>Tronson 3:</u> Lungime - 204 m Lățime – 10 m Km: 0+433- Km: 0+637</li> <li>▪ <u>Tronson 4:</u> Lungime - 39 m Lățime – 10 m Km: 0+637- Km: 0+676</li> <li>▪ număr cadastral 31377</li> </ul>	2017	257,04	<ul style="list-style-type: none"> <li>▪ OUG 43/1997</li> <li>▪ Hotărârea Consiliului Local al comunei Gălănești nr. 55 din 25.10.2017</li> <li>▪ Cartea Funciară nr. 31377 UAT Gălănești</li> </ul>
143	1.3.7.1	Drum comunal clasat DC 50	<ul style="list-style-type: none"> <li>▪ cu îmbrăcăminte de pământ stabilizat</li> <li>▪ situat în extravilanul satului Gălănești, comuna</li> </ul>	2021	303,01	<ul style="list-style-type: none"> <li>▪ Prevederile art . 8 alin. 2 din OG 43/1997</li> <li>▪ Anexa la Hotărârea Guvernului nr. 540/2000</li> <li>▪ Hotărârea Consiliului Local Gălănești nr. 2 din 07.01.2021</li> </ul>

					<ul style="list-style-type: none"> <li>▪ Cartea Funciară nr. 32379</li> <li>▪ UAT Gălănești</li> </ul>
				<p>Gălănești, județul Suceava, categoria de folosință drum</p> <ul style="list-style-type: none"> <li>▪ lungime= 3,100 km,</li> <li>▪ lățime medie=13,96 m</li> <li>▪ suprafața de 43300 mp,</li> <li>▪ Km:0+000 - Km:3+100</li> <li>▪ număr cadastral 32379</li> </ul>	

**Președinte,**  
**Iacoviță Iosif-George**



**Membri: Hrișcă Ileanuța**

**Preipcean Rodica**

**Horodnic Vasilică-Dănuț**

**Bodnar Ana-Liliana**

**Galan Ana-Adina**

**Crăciun Constantin**